


# PROJETO GEOMÉTRICO

<b>ASSUNTO: PROJETO GEOMÉTRICO ESTRADA BOIADEIRA TRECHO I</b>			<b>REPONSÁVEL TÉCNICO:</b>		<b>PREFEITURA MUNICIPAL DE MARCELÂNDIA</b> Departamento de Engenharia e Arquitetura	
<b>LEGENDA</b>	<b>ESCALA:</b> SEM ESCALA	<b>DATA DE ENTREGA:</b>	<b>FABIANA ZACARIAS RAMOS</b> Engenheira Civil - CREAMT033060		<b>OBRA:</b>	INFRA-ESTRUTURA-PAVIMENTAÇÃO ASFÁLTICA
					<b>ENDEREÇO:</b>	MARCELÂNDIA - ESTRADA BOIADEIRA NORDESTE TRECHO I, SUDESTE E RUA CALDATO
						FOLHA Nº <b>PG-01</b>



ASSUNTO: LAYOUT DE LOCALIZAÇÃO

REPONSÁVEL TÉCNICO:



PREFEITURA MUNICIPAL DE MARCELÂNDIA  
Departamento de Engenharia e Arquitetura

OBRA: INFRA-ESTRUTURA-PAVIMENTAÇÃO ASFÁLTICA

ENDEREÇO: MARCELÂNDIA - ESTRADA BOIADEIRA NORDESTE TRECHO I, SUDESTE E RUA CALDATO

LEGENDA

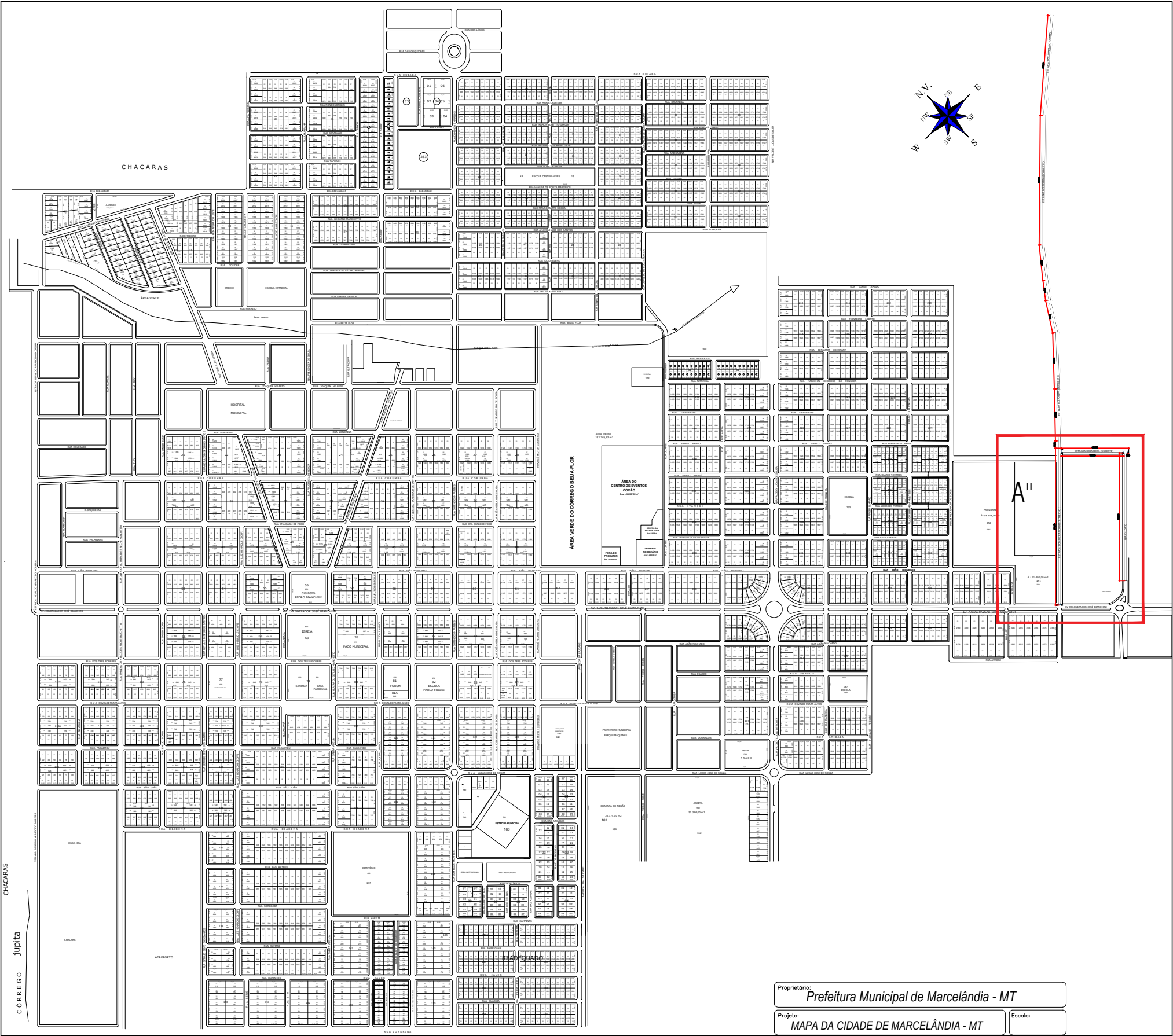
ESCALA:  
SEM ESCALA

DATA DE ENTREGA:

FABIANA ZACARIAS RAMOS  
Engenheira Civil - CREAMT033060

FOLHA Nº  
PG-02





Proprietário: Prefeitura Municipal de Marcelândia - MT  
Projeto: MAPA DA CIDADE DE MARCELÂNDIA - MT  
Escala:

ASSUNTO: LOCALIZAÇÃO

LEGENDA

ESCALA:  
SEM ESCALA  
DATA DE ENTREGA:

REPONSÁVEL TÉCNICO:

FABIANA ZACARIAS RAMOS  
Engenheira Civil - CREAMT033060

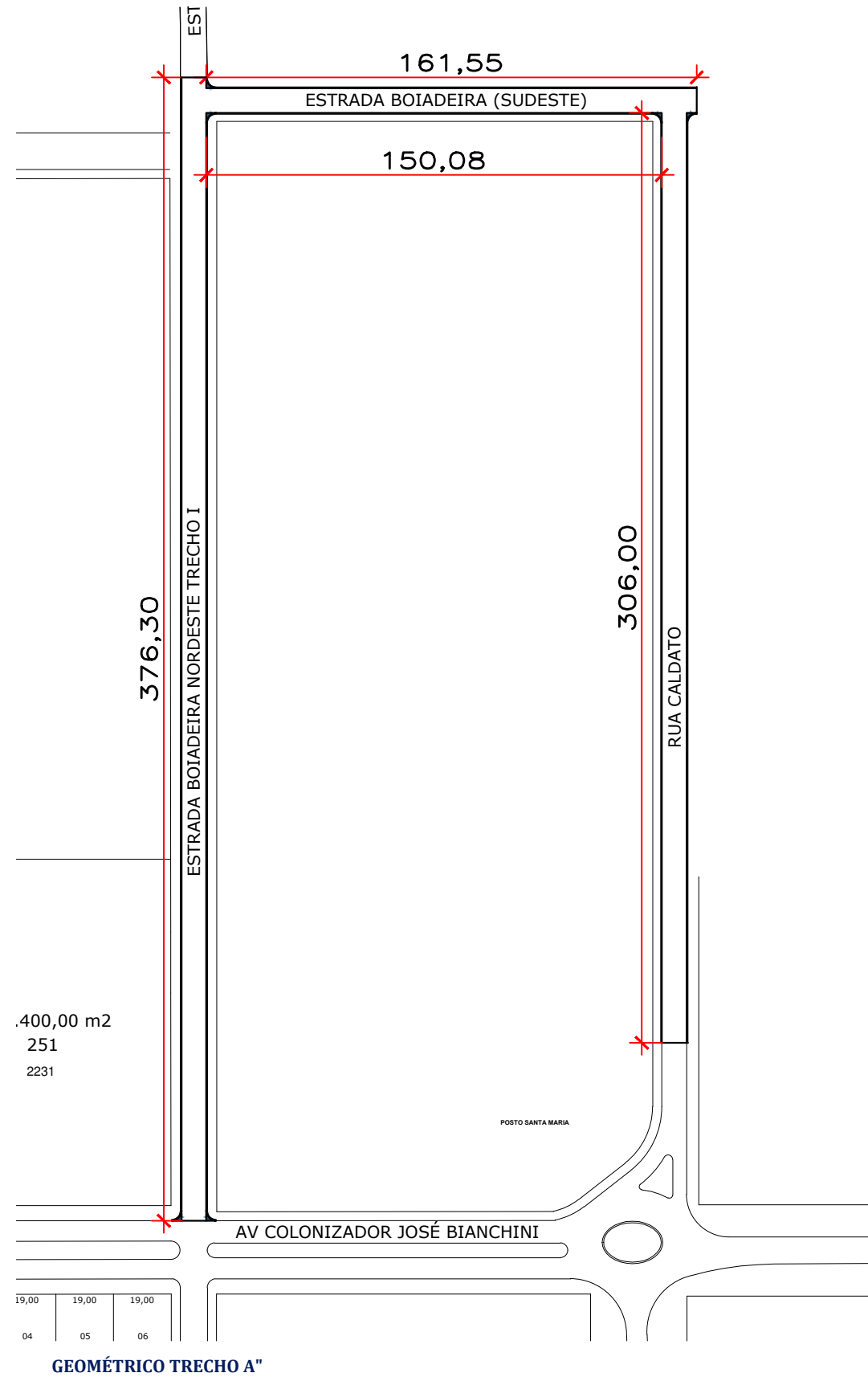


PREFEITURA MUNICIPAL DE MARCELÂNDIA  
Departamento de Engenharia e Arquitetura

OBRA: INFRA-ESTRUTURA-PAVIMENTAÇÃO ASFÁLTICA

ENDEREÇO: MARCELÂNDIA - ESTRADA BOIADEIRA NORDESTE TRECHO I, SUDESTE E RUA CALDATO

FOLHA Nº  
PG-03



ASSUNTO: PROJETO GEOMÉTRICO

REPONSÁVEL TÉCNICO:



PREFEITURA MUNICIPAL DE MARCELÂNDIA  
Departamento de Engenharia e Arquitetura

OBRA: INFRA-ESTRUTURA-PAVIMENTAÇÃO ASFÁLTICA

ENDEREÇO: MARCELÂNDIA - ESTRADA BOIADEIRA NORDESTE TRECHO I, SUDESTE E RUA CALDATO

FOLHA Nº  
PG-04

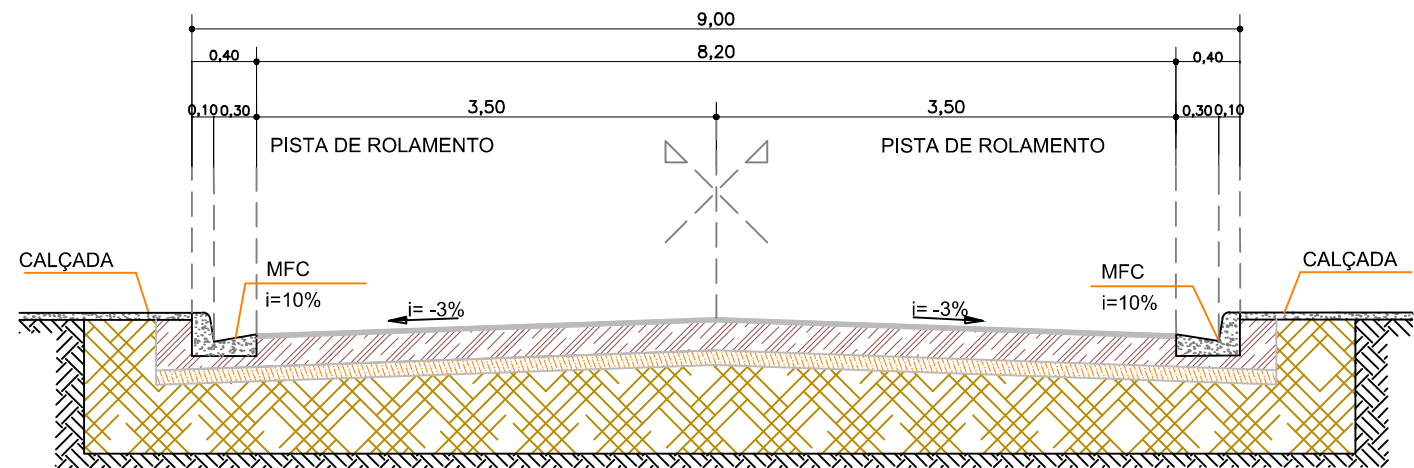
LEGENDA

ESCALA:  
SEM ESCALA

DATA DE ENTREGA:

FABIANA ZACARIAS RAMOS  
Engenheira Civil - CREAMT033060

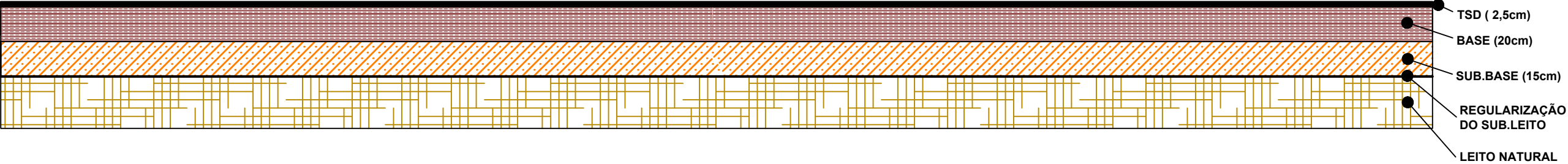
ESTRADA BOIADEIRA



extensão variável

EST. 0  
Início da Rua

EST. FINAL  
Final da Rua



ASSUNTO: SEÇÃO TIPO DE PAVIMENTO

REPONSÁVEL TÉCNICO:



PREFEITURA MUNICIPAL DE MARCELÂNDIA  
Departamento de Engenharia e Arquitetura

OBRA: INFRA-ESTRUTURA-PAVIMENTAÇÃO ASFÁLTICA

ENDEREÇO: MARCELÂNDIA - ESTRADA BOIADEIRA NORDESTE TRECHO I, SUDESTE E RUA CALDATO

FOLHA Nº  
PV-05

LEGENDA  
SUBLEITO

ESCALA:  
SEM ESCALA

DATA DE ENTREGA:

FABIANA ZACARIAS RAMOS  
Engenheira Civil - CREAMT033060

QUADRO DE RUAS A PAVIMENTAR				
LOGRADOURO	LARGURA (m)	EXTENSÕES (m)	EMBOCADURAS (m²)	ÁREA (m²)
ESTRADA BOIADEIRA NORDESTE TRECHO I	8,20	376,30	8,00	3.093,66
ESTRADA BOIADEIRA (SUDESTE)	8,20	161,55	8,00	1.332,71
RUA CALDATO	8,20	306,00	8,00	2.517,20
TOTAL (M²)		843,85	TOTAL (M²)	6.943,57

QUADRO DE COORDENADAS DE RUAS					
LOGRADOURO	EXTENSÃO (M)	COORDENADAS INICIAIS		COORDENADAS FINAIS	
ESTRADA BOIADEIRA (NORDESTE)	376,30	11°05'33.5"S	54°30'28.0"W	11°05'09.5"S	54°30'04.4"W
ESTRADA BOIADEIRA (SUDESTE)	161,55	11°05'33.8"S	54°30'28.0"W	11°05'37.4"S	54°30'24.5"W
RUA CALDATO	306,00	11°05'37.4"S	54°30'24.5"W	11°05'44.5"S	54°30'31.7"W

ASSUNTO: QUADRO DE ÁREAS E COORDENADAS

REPONSÁVEL TÉCNICO:



PREFEITURA MUNICIPAL DE MARCELÂNDIA  
Departamento de Engenharia e Arquitetura

OBRA: INFRA-ESTRUTURA-PAVIMENTAÇÃO ASFÁLTICA

ENDEREÇO: MARCELÂNDIA - ESTRADA BOIADEIRA NORDESTE TRECHO I, SUDESTE E RUA CALDATO

FOLHA Nº  
PG-06

LEGENDA

ESCALA:  
SEM ESCALA

DATA DE ENTREGA:

FABIANA ZACARIAS RAMOS  
Engenheira Civil - CREAMT033060